



SÁRKESZI KÖZSÉG ÖNKORMÁNYZAT Polgármestere

8144 Sárkeszi, Petőfi S. u. 45.

Tel: 06-22/245-062
e-mail: hivatal@sarkeszi.fejer.hu
web: www.sarkeszi.hu

Sárkeszi Község Önkormányzat Képviselő-testületének 52/2021. (V. 27.) határozata

Sárkeszi 014/4 és 014/5 hrsz-ú földrészletek telekhatár-rendezéséhez hozzájárulás

1. Sárkeszi Község Önkormányzat Polgármestere rögzíti, miszerint:

- 2021. február 8. napjától hatályban van a 27/2021. (I. 29.) Kormányrendelet, melyben a Kormány az élet- és vagyonbiztonságot veszélyeztető tömeges megbetegedést okozó SARS-CoV2 koronavírus világjárvány következményeinek elhárítása, a magyar állampolgárok egészségének és életének megóvása érdekében Magyarország egész területére veszélyhelyzetet hirdetett ki.
- a katasztrófavédelemről és a hozzá kapcsolódó egyes törvények módosításáról szóló 2011. évi CXXVIII. törvény (továbbiakban: Katv.véd. törvény) 46. § (4) bekezdése szerint „Vészhelyzetben a települési önkormányzatok képviselő-testületének, a fővárosi, megyei közgyűlésnek feladat- és hatáskörét a polgármester, illetve a főpolgármester, a megyei közgyűlés elnöke gyakorolja. Ennek keretében nem foglalhat állást önkormányzati intézmény átszervezéséről, megszüntetéséről, ellátási, szolgáltatási körzeteiről, ha a szolgáltatás a települést is érinti.”

2. Sárkeszi Község Önkormányzat Képviselő-testületének hatáskörében eljáró Sárkeszi Község Önkormányzat polgármestere az Alba-Geod Bt. (8000 Székesfehérvár, Budai út 264.) – Montskó Lajos eljáró földmérő mérnök- által készített 05-10/2021. munkaszámú változási vázrajz szerint a telekalakításhoz, mint a szolgalmi jog jogosultja hozzájárulok.

3. Felkérem a jegyzőt, hogy jelen határozatom végrehajtásához szükséges intézkedéseket haladéktalanul tegye meg.

Határidő: azonnal.

Felelős: Kőhegyi László polgármester


Kőhegyi László
polgármester



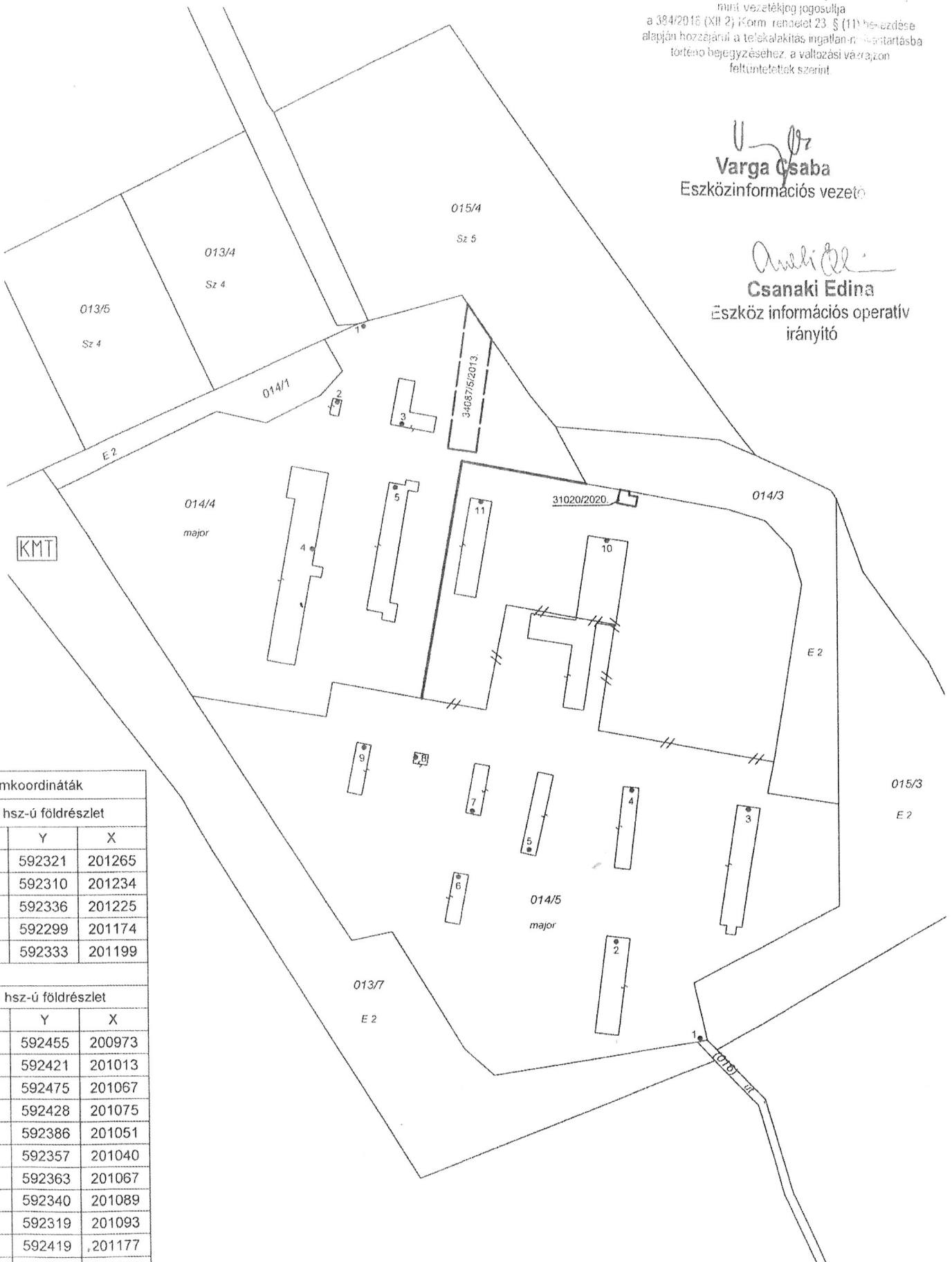

Dr. Páhola Tünde
jegyző

2021. MAJ. 2. 1

E.ON Észak-dunántúli Áramhálózat Zrt.
(9027 Győr, Kánde K. u. 11-13, Cg. 08-16/2015/34,
munk. vezetői jog jogosultja,
a 394/2016 (XII. 2.) Korm. rendelet 23. § (11) bekezdése
alapján hozzájárul a telekalakítás ingatlan-nyilvántartásba
történo bejegyzéséhez, a változási várajzon
feltüntetettek szerint.


Varga Csaba
Eszközinformációs vezető


Csanaki Edina
Eszközinformációs operatív
irányító



Címkoordináták

014/4 hsz-ú földrészlet

ontszám	Y	X
1	592321	201265
2	592310	201234
3	592336	201225
4	592299	201174
5	592333	201199

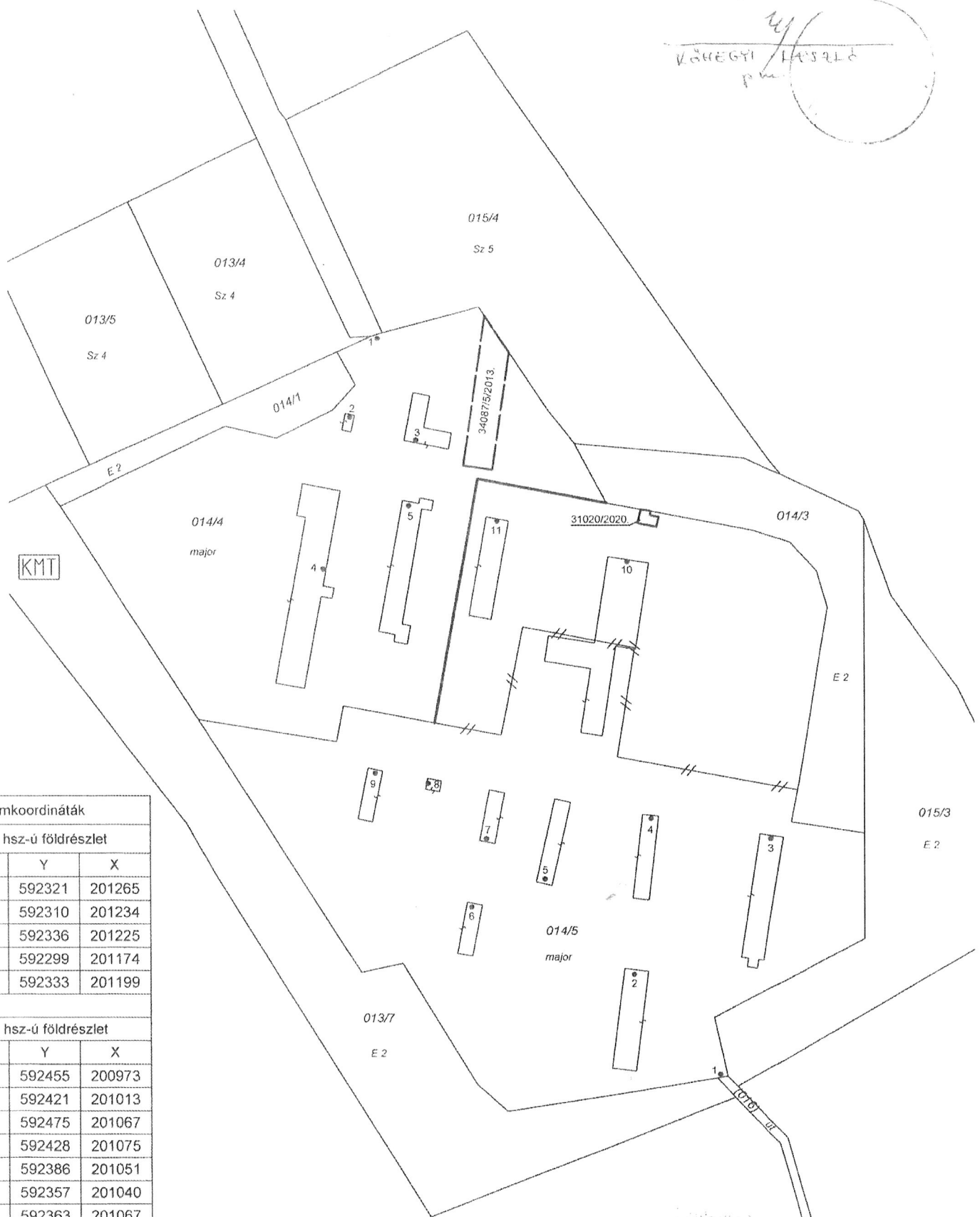
014/5 hsz-ú földrészlet

ontszám	Y	X
1	592455	200973
2	592421	201013
3	592475	201067
4	592428	201075
5	592386	201051
6	592357	201040
7	592363	201067
8	592340	201089
9	592319	201093
10	592419	201177
11	592368	201193

52/2021 (V. 27.)

Székessék, 2021. 05. 17.

ny
KÖZEGYI HATÁROZAT
p.m.



Címkoordináták		
014/4 hsz-ű földrészlet		
Pontszám	Y	X
1	592321	201265
2	592310	201234
3	592336	201225
4	592299	201174
5	592333	201199

014/5 hsz-ű földrészlet		
Pontszám	Y	X
1	592455	200973
2	592421	201013
3	592475	201067
4	592428	201075
5	592386	201051
6	592357	201040
7	592363	201067
8	592340	201089
9	592319	201093
10	592419	201177
11	592368	201193

5/H26-2/2021
2021. 05. 18.

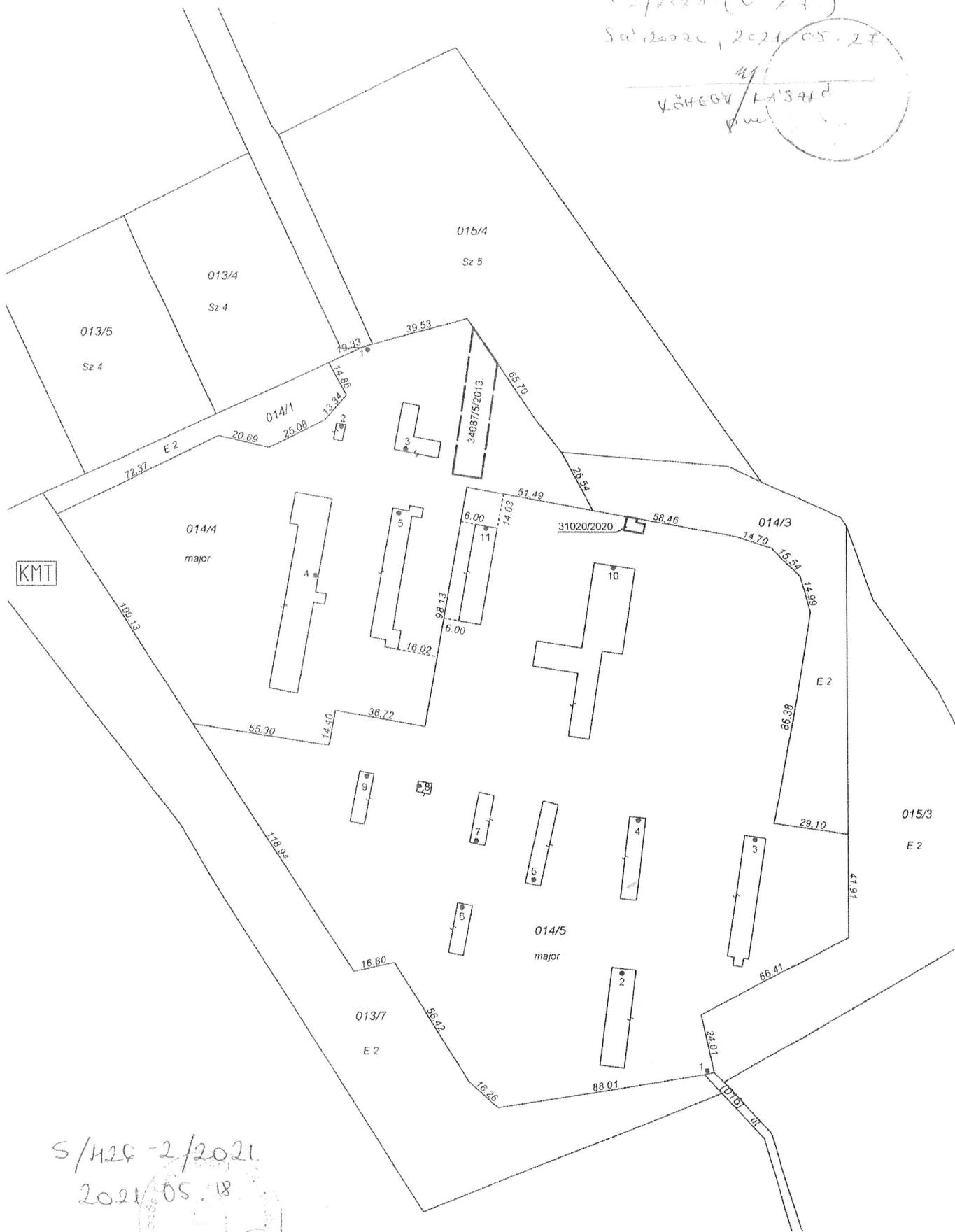
ny
KÖZEGYI HATÁROZAT
p.m.

Hozzájárulás:

52/2021. (V. 27.)

Számú, 2021. 05. 27.

V. ÖHÉGV / LA'SZÁD



S/428-2/2021

2021.05.18

[Handwritten signature and circular stamp]